


# COMUNE DI OSILO

## PROVINCIA DI SASSARI

### VARIANTE AL PIANO PARTICOLAREGGIATO DEL CENTRO STORICO ZONA A1

REGIONE AUTONOMA DELLA SARDEGNA  
 REGIONE AUTONOMA DELLA SARDEGNA - UFFICIO REGIONALE DEI BENI  
 CULTURALI - INFORMAZIONE, SPETTACOLO E SPORT

GRAFICO N. 52  
 Per il procedimento emanato ai sensi della Legge  
 29-8-1939, n. 1497 vedi grafico numero uno.




Dott. Arch. Pier Paolo Ganadu

Piazza Castello, 11 - tel. 079/23.57.97

Tavola n.	Elaborato:
<b>4.</b> <b>16.1</b>	<b>ISOLATO 16:</b> <b>SCHEDE NORMATIVE PARTE PRIMA</b>

Scala:	Data: Ottobre 96	Agg.:	Agg.:
--------	------------------	-------	-------

Il Progettista



Il Sindaco


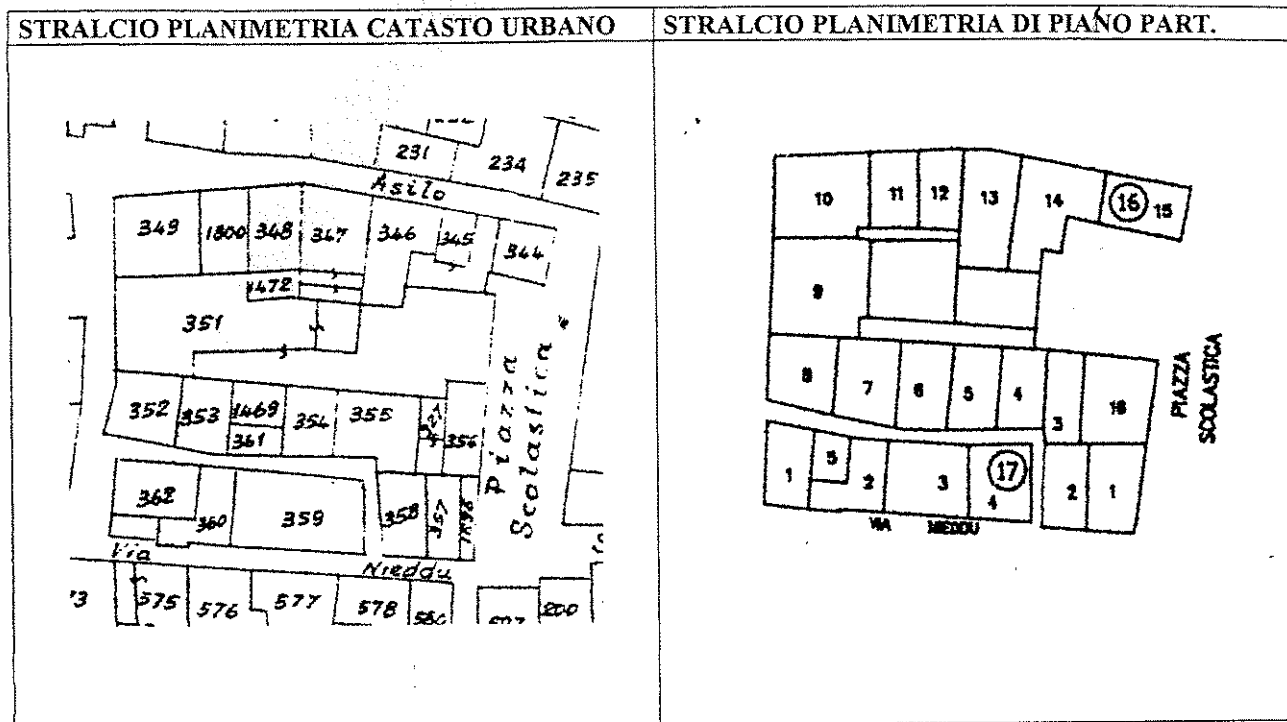


Il Capo Ufficio Tecnico


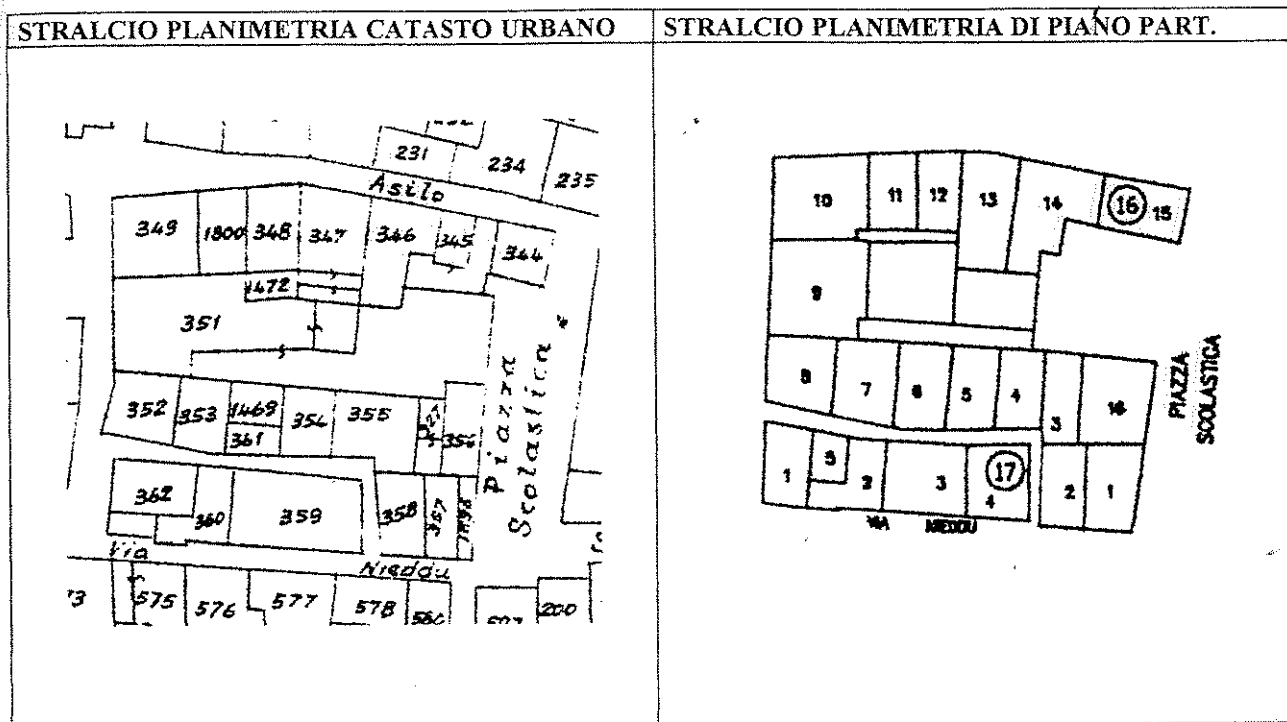
IL RESPONSABILE  
 DELL'UFFICIO TECNICO  
 (Geom. ANTONIO PINTUS)



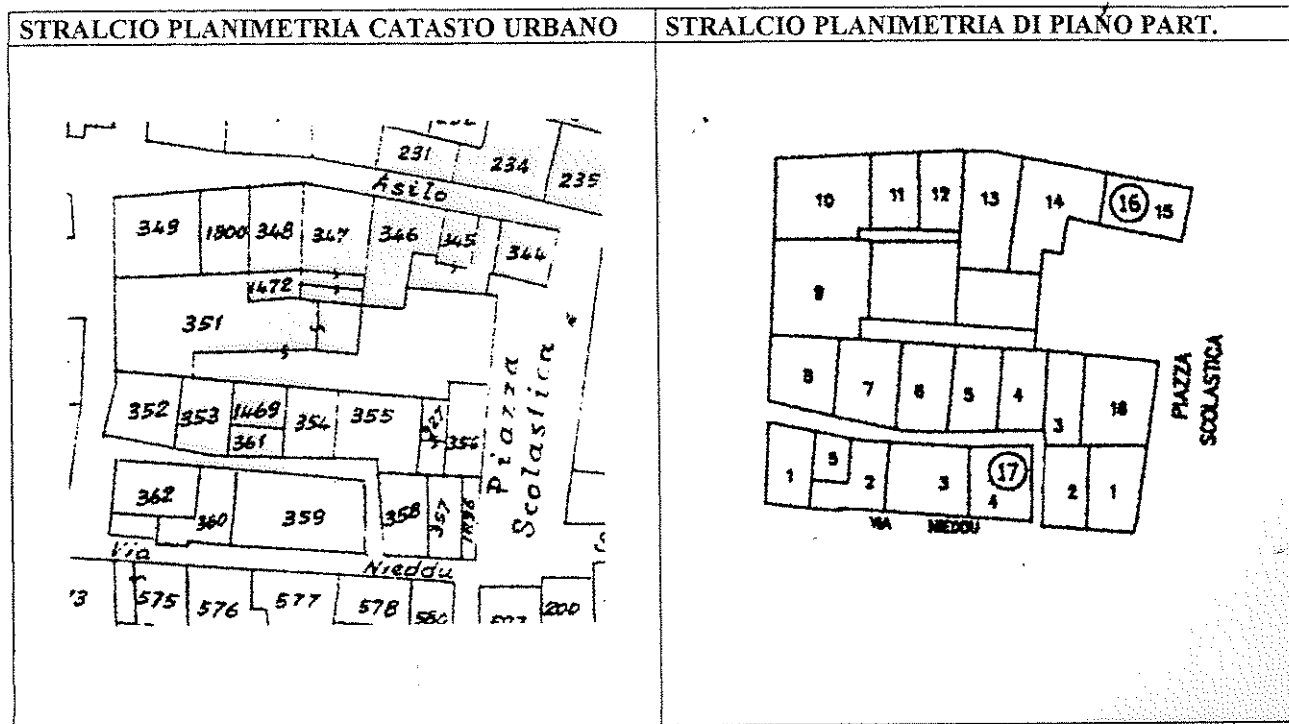
ZONA A 1	SCHEDA N. 16.01	ISOLATO N. 16	UNITA' N. 01
UBICAZIONE UNITA': via Sanna Tolu n. 26			
DATI CATASTALI: TERRENI - Foglio 71 - Mappale 1896-357- FABBRICATI - Foglio 71A Mappale 1896-357			




ZONA A 1	SCHEDA N. 16.02	ISOLATO N. 16	UNITA' N. 02
UBICAZIONE UNITA': via Sanna Tolu n. 24			
DATI CATASTALI: TERRENI - Foglio 71 - Mappale 358- FABBRICATI - Foglio 71A Mappale 358			



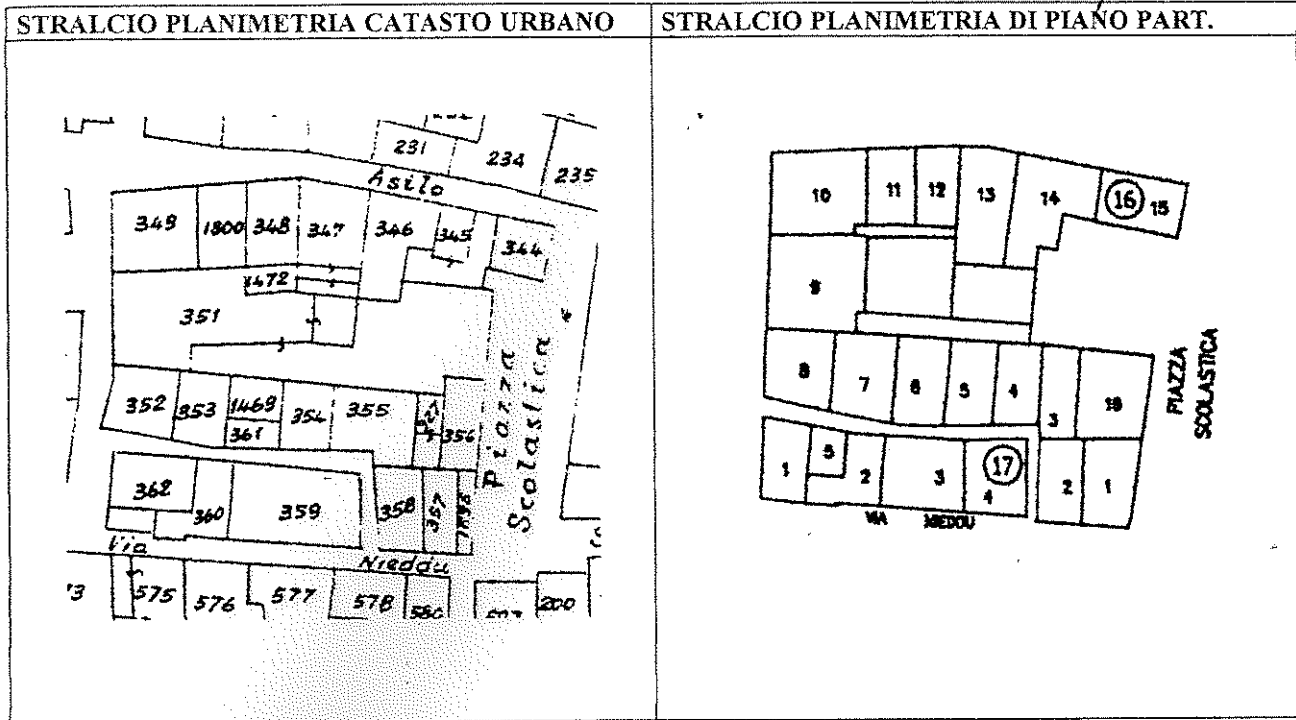
ZONA A 1	SCHEDA N. 16.03	ISOLATO N. 16	UNITA' N. 03
UBICAZIONE UNITA': traversa via Nieddu			
DATI CATASTALI: TERRENI - Foglio 71 - Mappale 355- FABBRICATI - Foglio 71A Mappale 355			




DOCUMENTAZIONE FOTOGRAFICA



ZONA A 1	SCHEDA N. 16.04	ISOLATO N. 16	UNITA' N. 04
UBICAZIONE UNITA': traversa via Nieddu n. 10			
DATI CATASTALI: TERRENI - Foglio 71 - Mappale 355- FABBRICATI - Foglio 71A Mappale 355			

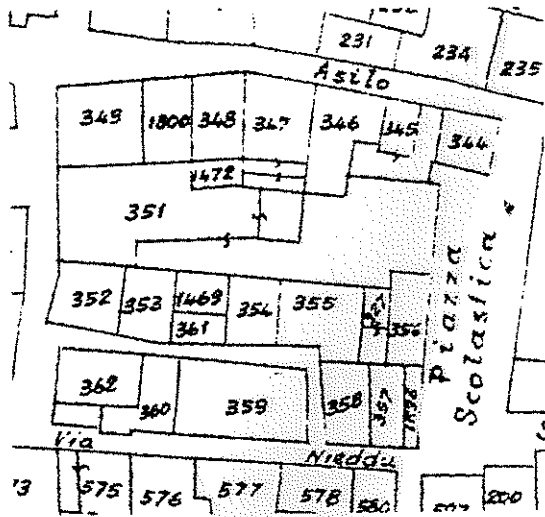


DOCUMENTAZIONE FOTOGRAFICA

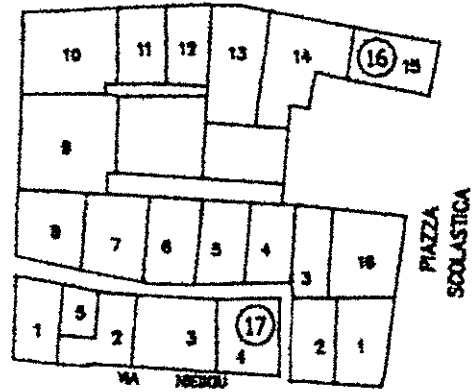


ZONA A 1	SCHEDA N. 16.05	ISOLATO N. 16	UNITA' N. 05
UBICAZIONE UNITA': traversa via Nieddu n. 8			
DATI CATASTALI: TERRENI - Foglio 71 - Mappale 354- FABBRICATI - Foglio 71A Mappale 354			


STRALCIO PLANIMETRIA CATASTO URBANO



STRALCIO PLANIMETRIA DI PIANO PART.


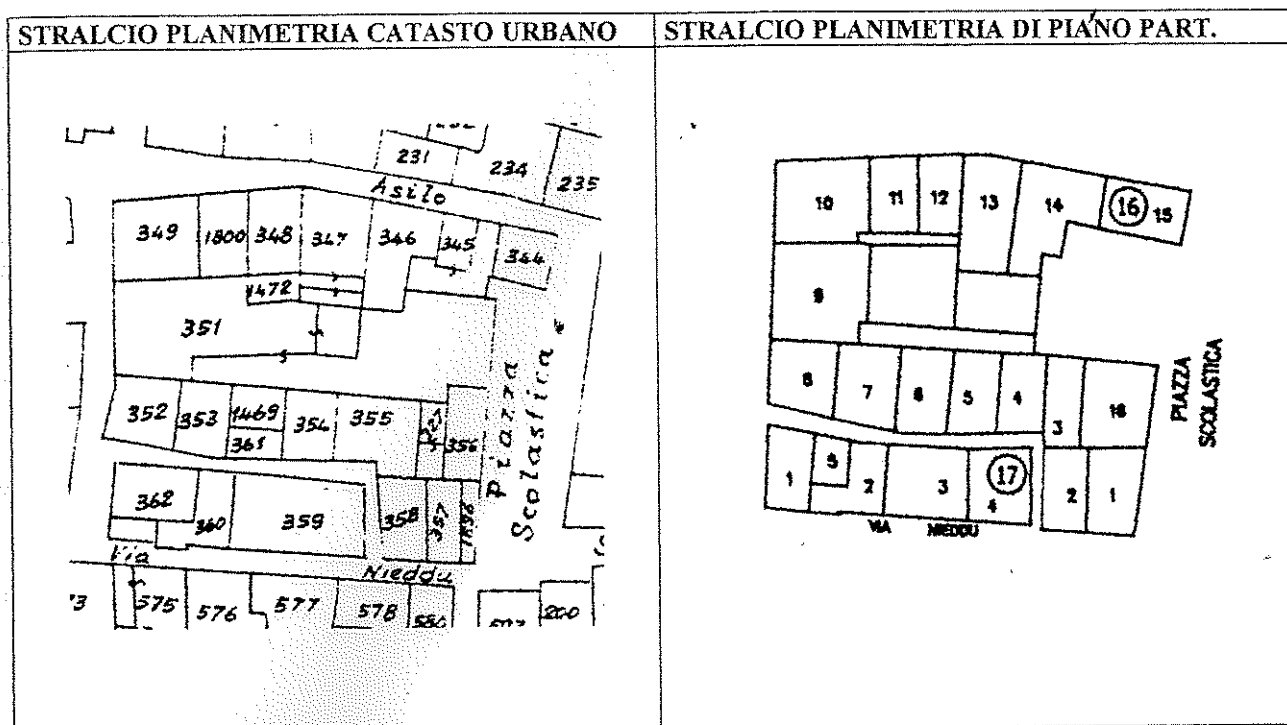


DOCUMENTAZIONE FOTOGRAFICA


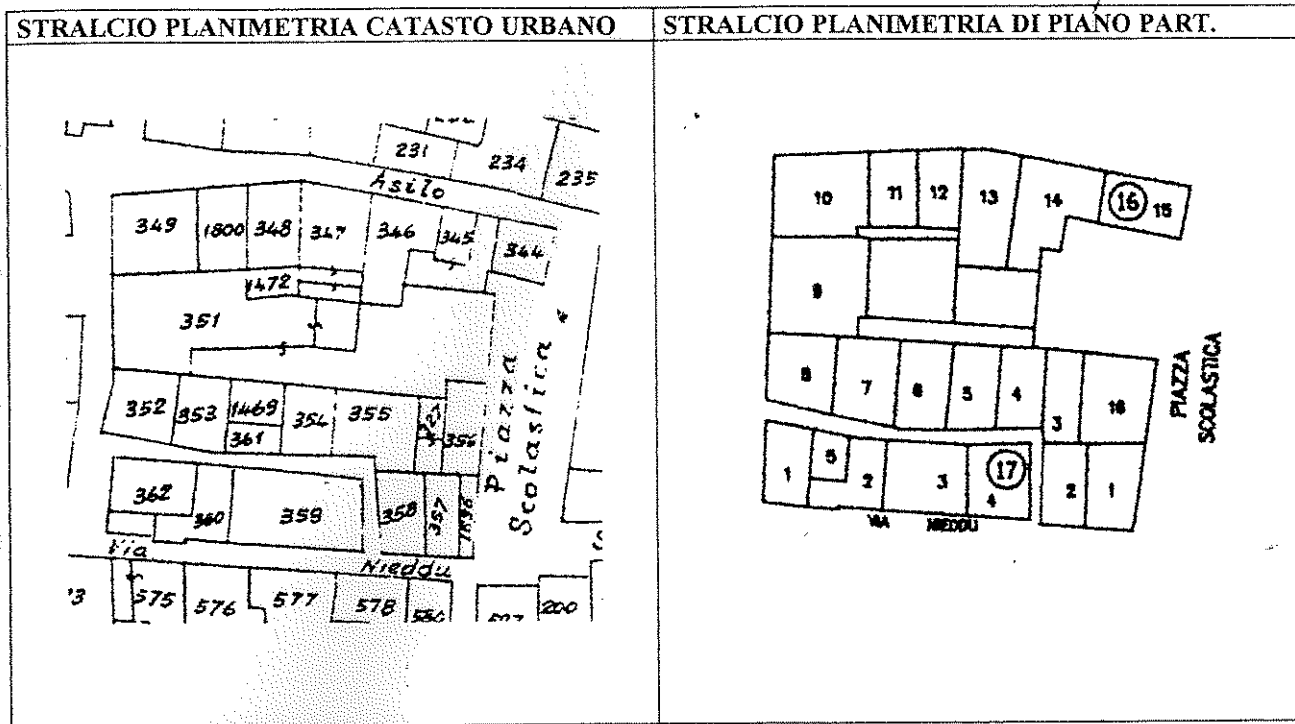




ZONA A 1	SCHEDA N. 16.06	ISOLATO N. 16	UNITA' N. 06
UBICAZIONE UNITA': traversa via Nieddu n. 6			
DATI CATASTALI: TERRENI - Foglio 71 - Mappale 1469-354- FABBRICATI - Foglio 71A Mappale 1469-361			



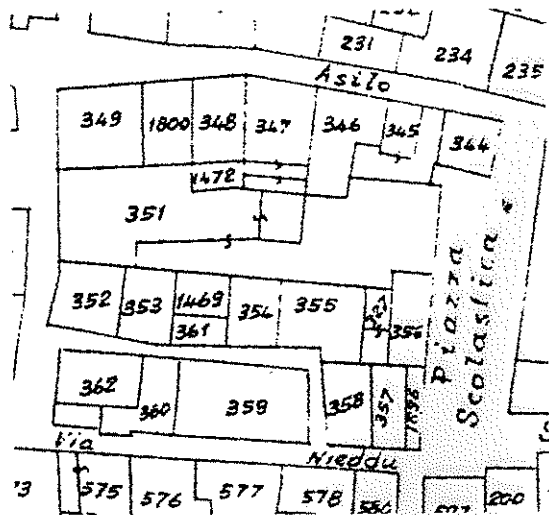
ZONA A 1	SCHEDA N. 16.07	ISOLATO N. 16	UNITA' N. 07
UBICAZIONE UNITA': traversa via Nieddu n. 4			
DATI CATASTALI: TERRENI - Foglio 71 - Mappale 353- FABBRICATI - Foglio 71A Mappale 353			



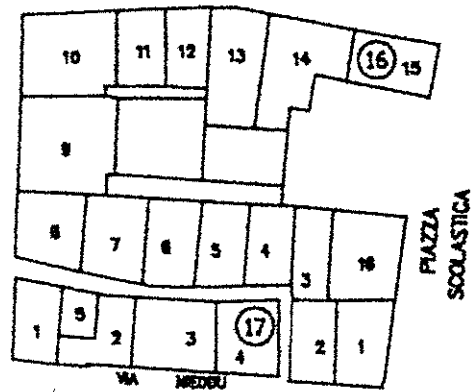


ZONA A 1	SCHEDA N. 16.08	ISOLATO N. 16	UNITA' N. 08
UBICAZIONE UNITA': traversa via Nieddu n. 2 - via Manunta n. 1			
DATI CATASTALI: TERRENI - Foglio 71 - Mappale 352- FABBRICATI - Foglio 71A Mappale 352			

STRALCIO PLANIMETRIA CATASTO URBANO



STRALCIO PLANIMETRIA DI PIANO PART.



DOCUMENTAZIONE FOTOGRAFICA


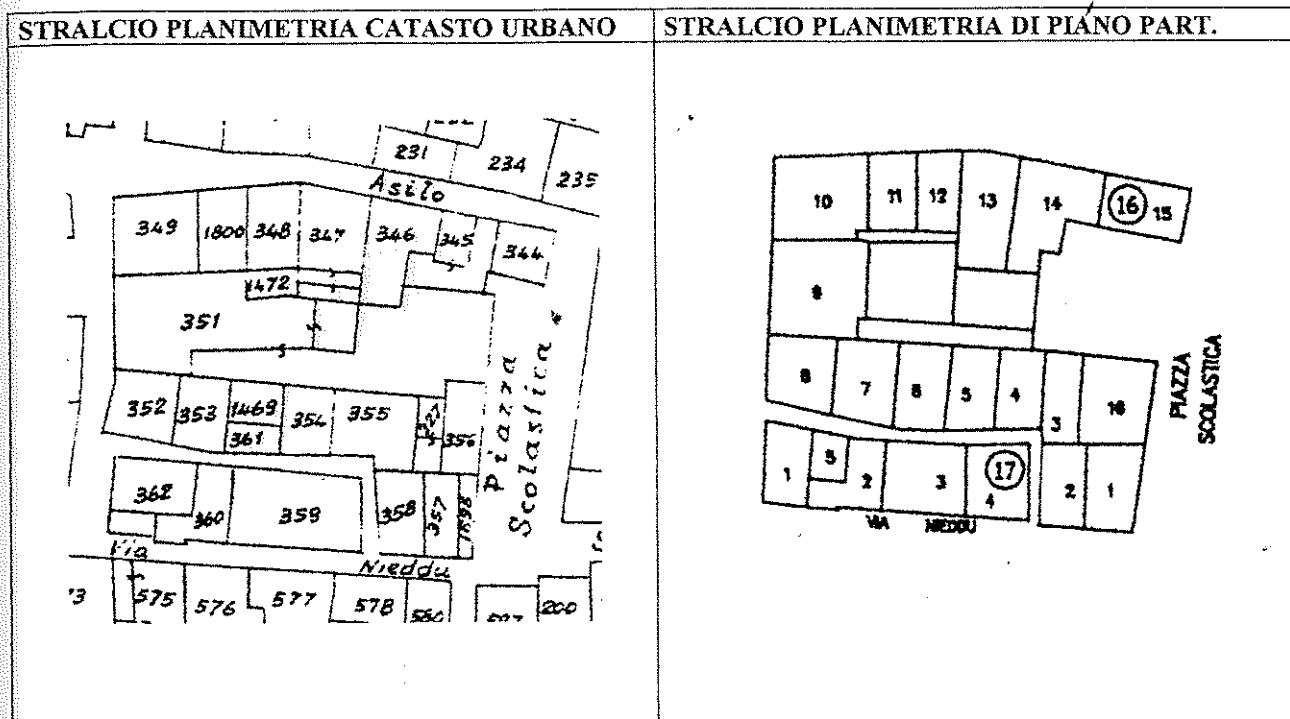


ZONA A 1	SCHEDA N. 16.09	ISOLATO N. 16	UNITA' N. 09
UBICAZIONE UNITA': via Manunta n. 5-5A			
DATI CATASTALI: TERRENI - Foglio 71 - Mappale 351- FABBRICATI - Foglio 71A Mappale 351			


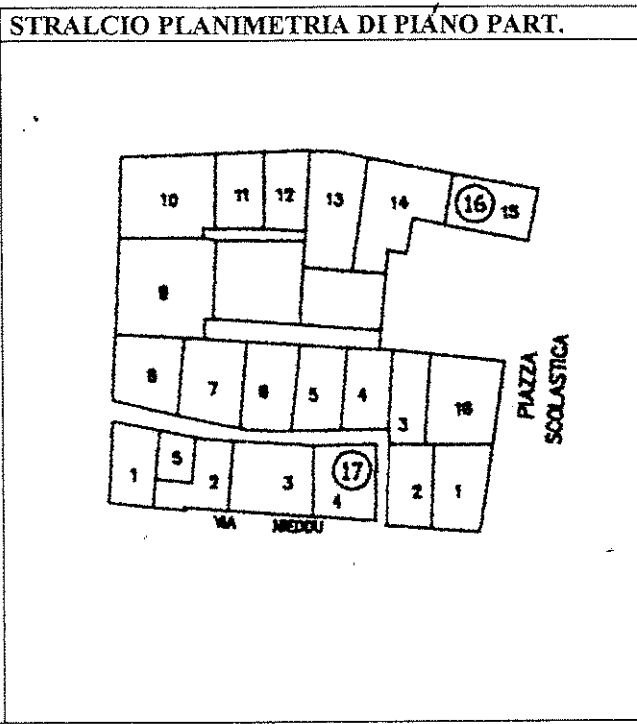
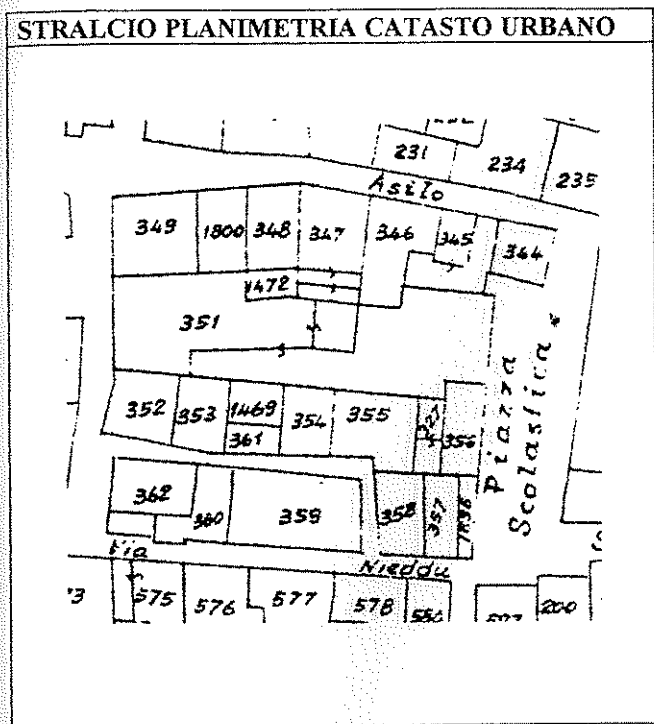
STRALCIO PLANIMETRIA CATASTO URBANO	STRALCIO PLANIMETRIA DI PIANO PART.

DOCUMENTAZIONE FOTOGRAFICA

ZONA A I	SCHEDA N. 16.10	ISOLATO N. 16	UNITA' N. 10
UBICAZIONE UNITA': via Manunta - via Asilo Infantile			
DATI CATASTALI: TERRENI - Foglio 71 - Mappale 350- FABBRICATI - Foglio 71A Mappale 349			



ZONA A 1	SCHEDA N. 16.11	ISOLATO N. 16	UNITA' N. 11
UBICAZIONE UNITA': via Asilo Infantile n. 30			
DATI CATASTALI: TERRENI - Foglio 71 - Mappale 349- FABBRICATI - Foglio 71A Mappale 1800			



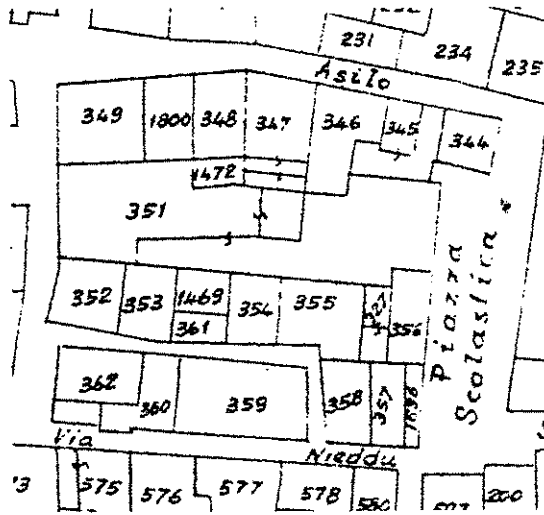
ZONA A 1	SCHEDA N. 16.12	ISOLATO N. 16	UNITA' N. 12
UBICAZIONE UNITA': via Asilo Infantile n. 28			
DATI CATASTALI: TERRENI - Foglio 71 - Mappale 1800- FABBRICATI - Foglio 71A Mappale 348			

STRALCIO PLANIMETRIA CATASTO URBANO	STRALCIO PLANIMETRIA DI PIANO PART.

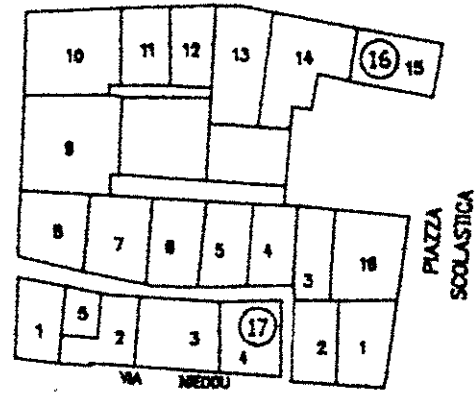
DOCUMENTAZIONE FOTOGRAFICA

ZONA A 1	SCHEDA N. 16.13	ISOLATO N. 16	UNITA' N. 13
UBICAZIONE UNITA': via Asilo Infantile n. 26			
DATI CATASTALI: TERRENI - Foglio 71 - Mappale 347- FABBRICATI - Foglio 71A Mappale 347			


**STRALCIO PLANIMETRIA CATASTO URBANO**



**STRALCIO PLANIMETRIA DI PIANO PART.**


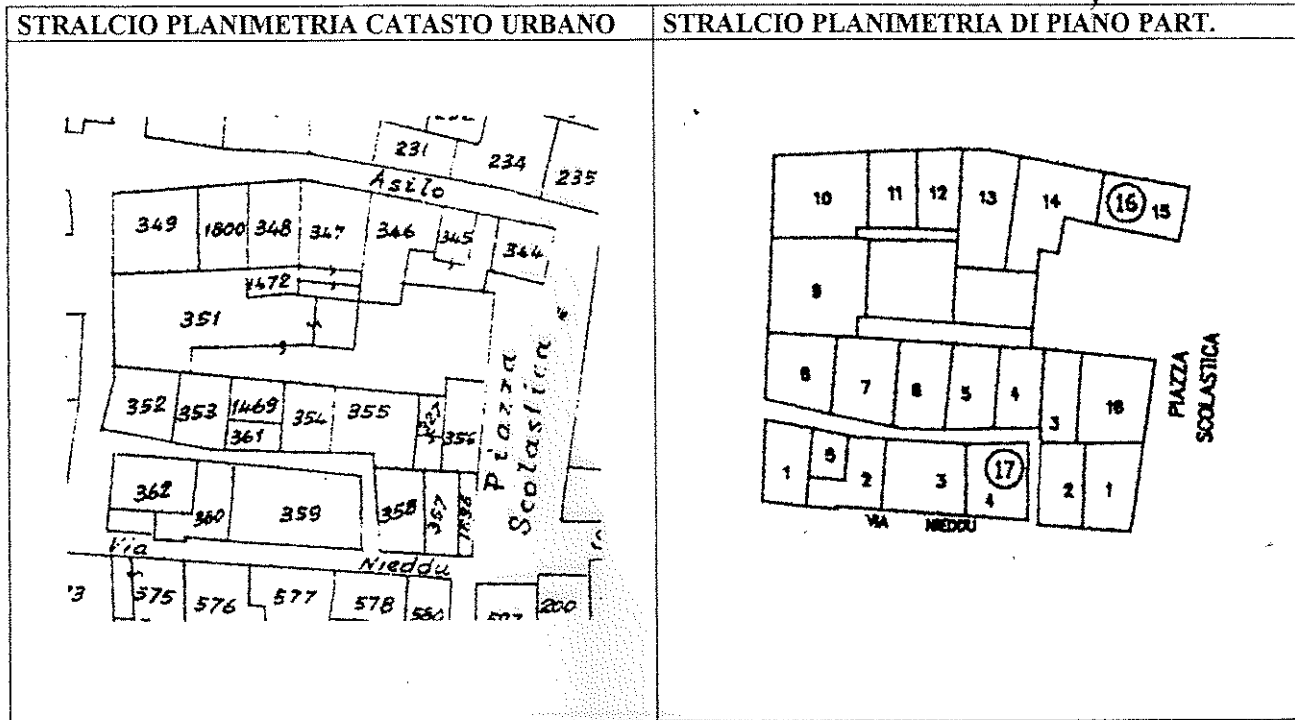


**DOCUMENTAZIONE FOTOGRAFICA**


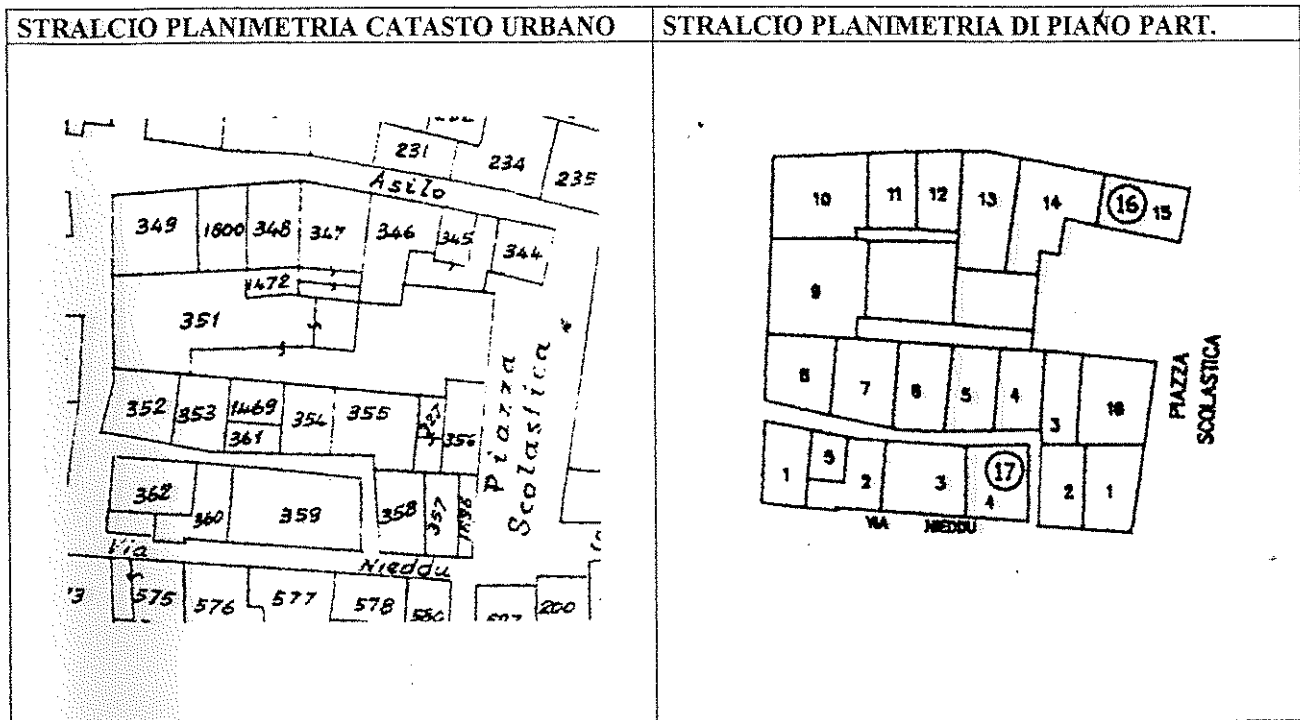




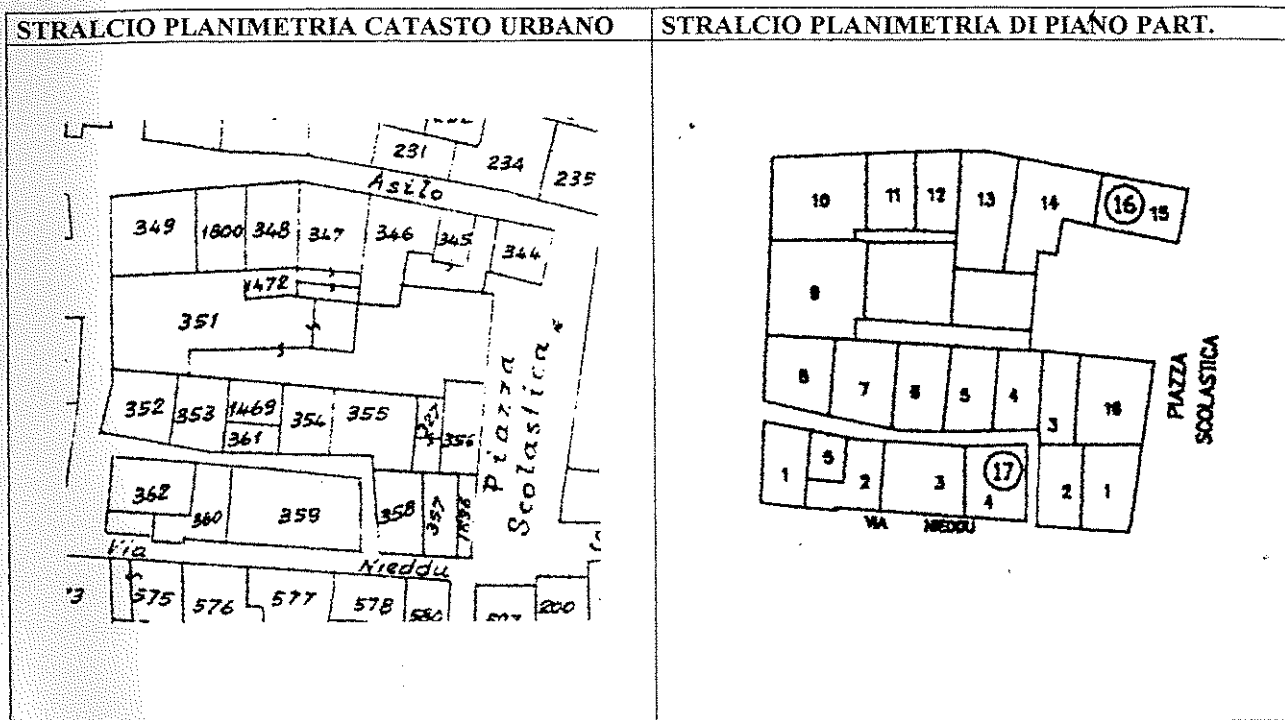
ZONA A 1	SCHEDA N. 16.14	ISOLATO N. 16	UNITA' N. 14
UBICAZIONE UNITA': via Asilo Infantile n. 24			
DATI CATASTALI: TERRENI - Foglio 71 - Mappale 346- FABBRICATI - Foglio 71A Mappale 346			



ZONA A 1	SCHEDA N. 16.15	ISOLATO N. 16	UNITA' N. 15
UBICAZIONE UNITA': piazza Scolastica			
DATI CATASTALI: TERRENI - Foglio 71 - Mappale 344- FABBRICATI - Foglio 71A Mappale 344			



ZONA A 1	SCHEDA N. 16.16	ISOLATO N. 16	UNITA' N. 16
UBICAZIONE UNITA': piazza Scolastica nn. 2-3-4			
DATI CATASTALI: TERRENI - Foglio 71 - Mappale ?- FABBRICATI - Foglio 71A Mappale 356			



DOCUMENTAZIONE FOTOGRAFICA

